

STARÉ HOBZÍ ("okresní město")

Popustili jsme uzdu fantazii a vytvořili nový okres:
Okres Staré Hobzí. :-)
Patří do něj Jemnicko, Telečsko, Dačicko a Slavonicko.



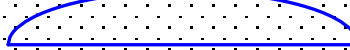

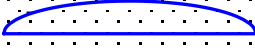


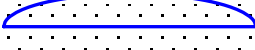


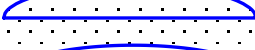
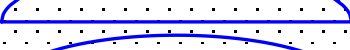


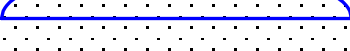
Prozkoumej níže uvedené odkazy: Přijdeš na to, co nás vedlo k tomu, že jsme spojili dohromady tato města?

MAPA 1 MAPA 2 MAPA 3 malá nápověda



I.4 OPERAČNÍ PROGRAM VZDĚLÁVÁNÍ PRO KONKURENCESCHOPNOST
 © Mgr. Zbyněk Zeman - ZŠ a MŠ Staré Hobzí

Do jakých okresů patří Staré Hobzí a "jeho" města dnes?
Nalézají se v Čechách, na Moravě či ve Slezsku? (Kontrola - klepni na půlovál)

 Staré Hobzí	okres		země	
 Jemnice	okres		země	
 Telč	okres		země	
 Slavonice	okres		země	
 Dačice	okres		země	

Staré Hobzí

Nejstarší zmínka o Starém Hobzí pochází z roku 1190, kdy vesnice s kaplí sv. Ondřeje, mlýnem a krčmou patřila klášteru v Louce.

DOMŮ



kostel Nanebevzetí Panny Marie a sv. Ondřeje



Staré Hobzí




Loucký klášter



barokní zámek



naše škola 

DOMŮ



Jemnice

První písemná zmínka o městě pochází z roku 1227.


Známa je slavnost Barchan na počest královny Elišky, manželky Jana Lucemburského.
Ve městě sídlí známý výrobce čajů – Jemča.



Kostel sv. Stanislava

Jemnice →

Barchan →

Telč → 

DŮM 

První písemná zmínka pochází z roku 1315. Pro rozvoj města je důležitý rok 1339, kdy Telč získal rod Vítkovců.

Historické jádro města bylo 1992 zapsáno na Seznam světového kulturního dědictví UNESCO.

Památkou je také renesanční telčský zámek.

Ve městě fungují strojírenské firmy a tiskárna.



zámek



náměstí

Slavonice



DOMŮ



- První písemná zmínka o městě pochází z roku 1260.
- Původní strážní osada, ve 14. století se změnila na město.
- Dochovala se renesanční podoba centra.
- Svou pobočku zde má Otavan Třeboň, a.s.



renesanční dům



Náměstí Míru z kostelní věže



kostel Nanebevzetí Panny Marie

Dačice



DQMÚ



První písemná zmínka o Dačicích pochází z roku 1183.

Ve městě jsou dva zámky: tzv. nový (empírový) a starý (renesanční) zámek, muzeum, klášter, několik kostelů a kaplí.

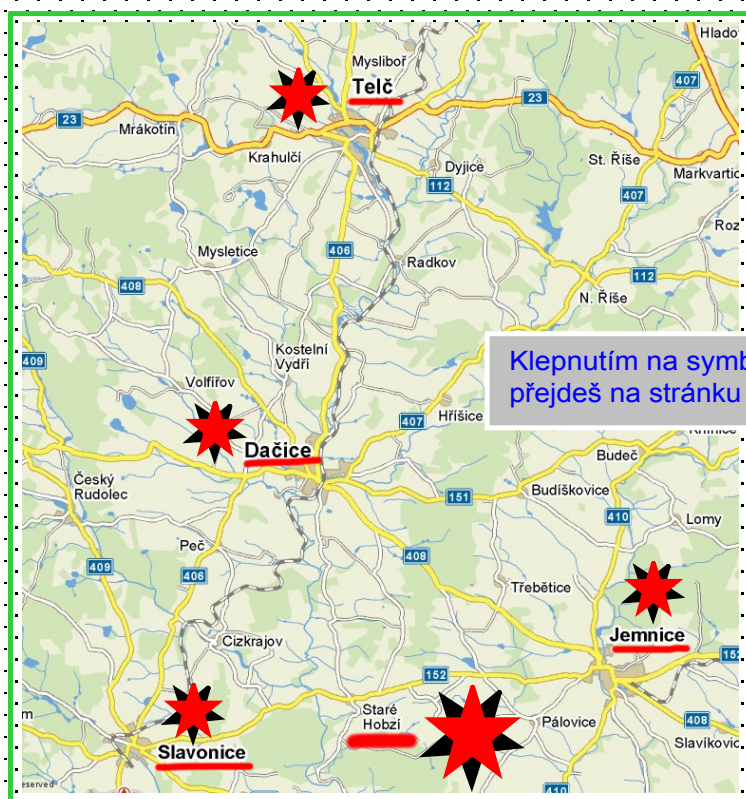
V roce 1843 Jakub Kryštof Rad vyrobil v Dačicích první kostkový cukr na světě.

Nejvýznamnějšími firmami jsou: TRW-DAS, a.s. (strojírenství) a Centropen, a.s. (psací potřeby).



nový zámek

klášter



Klepnutím na symbol přejdeš na stránku města



Přiřaď názvy ke správným fotografiím


The interface features a blue border and a top navigation bar with buttons for 'Edit', 'Check', 'Reset', 'Solve', and a question mark icon. The main area contains five photos of buildings and six empty rounded rectangular boxes for labels. At the bottom, there are six blue buttons with the names of the locations: Dačice, Staré Hobzí, Slavonice, Jemnice, and Telč. A 'DOMŮ' (Home) button with a green circular icon is located to the right of the game area.

Müllerova mapa Moravy - list č. 3

Vyber číslo mapového listu: [1](#) - [2](#) - [3](#) - [4](#)
[celá mapa](#) - [klad mapových listů](#)



DOMŮ



A ještě - Müllerova mapa č.e.h.o.?